



ADAPTATION FUND



wfp.org/fr

***Projet : Amélioration de la Résilience des communautés et de leur Sécurité
Alimentaire face aux effets néfastes du Changement Climatique –
(PARSACC)***

**Compte rendu
de la réunion de prise de contact et d'information des autorités et des
partenaires sur le projet PARSACC dans la région de Guidimakha**

Sélibabi, le 26/01/2014

Table des matières

Liste des abréviations.....	3
Introduction	4
1. Participants à la réunion.....	4
2. Objectif de réunion	4
3. Déroulement de la réunion	4
4. Discussions avec les participants	5
5. Conclusions.....	6
Annexe 1 : liste des participants	7
Annexe 2 : Fiche du projet.....	8

Liste des abréviations

AGLC	Association de Gestion Locale Collective
CC	Changement Climatique
CRD	Comité Régional de Développement
CREDD	Conseil Régional Environnement et Développement Durable
CSA	Commissariat à la Sécurité Alimentaire
DREDD	Délégation Régionale de l'Environnement et du Développement Durable
FA	Fonds d'Adaptation
MEDD	Ministère de l'Environnement et du Développement Durable
PAM	Programme Alimentaire Mondial
PARSACC	Projet 'Amélioration de la Résilience des communautés et de leur Sécurité Alimentaire face aux effets néfastes du Changement Climatique'
ProGRN	Programme de Gestion des Ressources Naturelles
UNFCCC	United Nations Framework Convention on Climate Change
EMMO	Entité Multilatérale de Mise en Œuvre
EE	Entité d'Exécution

Introduction

Le projet 'Amélioration de la Résilience des communautés et de leur Sécurité Alimentaire face aux effets néfastes du Changement Climatique (PARSACC) est un projet financé par le Fonds d'Adaptation au Changement Climatique (FA) de l'UNFCCC. Le Programme Alimentaire Mondial (PAM), accrédité par le Fonds d'Adaptation en juin 2010 est l'Entité Multilatérale de Mise en Œuvre (EMMO) du projet. L'exécution revient au Ministère de l'Environnement et du Développement Durable (MEDD) qui est l'Entité d'Exécution (EE).

Suite à l'atelier de lancement du projet, tenu le 11 décembre 2013 à Nouakchott, il a été annoncé l'initiation d'un processus de consultation qui va aboutir à l'élaboration de la planification des activités du projet. C'est dans ce cadre qu'une série de visites a été engagée dans les régions concernées par le projet. Les premières visites ont été effectuées dans les régions suivantes selon le calendrier suivant :

Région de Trarza, le 17 Décembre 2013
Région de Gorgol, le 18 Décembre 2013
Région de Tagant, le 30 Décembre 2013
Région de Brakna, le 31 Décembre 2013

La réunion, objet de ce compte rendu, a été organisée dans la région d'Assaba à Sélibabi le 26 janvier 2014.

1. Participants à la réunion

Outre les membres de la mission, dirigée par Mr Sidi Mohamed El Wavi, Chargé de Mission au MEDD et Directeur National du Projet, et comprenant Mr Ghazi GADER, Coordinateur du projet (PAM) et Mr Alioune Fall, assistant au Coordinateur du projet (MEDD), ont pris part à cette réunion les membres du Conseil Régional de l'Environnement et du Développement Durable regroupant les principaux acteurs de développement de la Wilaya y compris la société civile et présidée par Mr le Wali (cf. Listes des participants en Annexe1).

2. Objectif de la réunion

La réunion a été organisée d'une part, pour se présenter aux autorités locales et partenaires du projet dans la Wilaya et d'autre part pour informer l'ensemble des partenaires concernés sur les objectifs et le contenu du projet ainsi que le processus de consultation engagé avec les 8 Wilayas pour la préparation de la planification des activités du projet.

3. Déroulement de la réunion

Après une visite de courtoisie chez Mr le Wali qui a salué le lancement du nouveau projet qui se focalise sur une problématique nouvelle pour la région et dont il faut en tenir compte dans toute planification du développement.

Mr Le Wali a ouvert la réunion en exprimant ses remerciements aux membres de la mission ainsi qu'à tous les participants présents. Il a également salué l'initiative du lancement de ce nouveau projet d'adaptation qui va apporter l'appui à des communautés vulnérables menacées par l'insécurité alimentaire qui doivent être mieux préparées pour s'adapter et trouver les solutions adéquates et durables qui vont augmenter leur résilience face aux effets du CC.

Suite à cela, dans un premier temps, Sidi Mohamed El Wavi a présenté le cadre général du projet : les objectifs, les partenaires (Bailleurs de Fonds, Entité de mise en œuvre et

Entité d'Exécution), les composantes ainsi que les résultats attendus au niveau national (cf. Fiche du projet en Annexe 2).

Il a également donné un aperçu sur la structure du projet et les relations entre les différents niveaux ainsi que les responsabilités de chaque niveau dans la mise en œuvre, notamment le niveau régional qui va être coordonné par la Délégation Régionale de l'Environnement et du Développement Durable (DREDD). Il a également ajouté que toutes les décisions par rapport aux choix des zones d'intervention ou la nature et importance des activités doivent être validées par le CREDD, présidé par le Wali et ce ; en tenant compte bien évidemment des capacités financières du projet et de la spécificité de la région.

Mr Ghazi GADER, coordinateur du projet a ensuite pris la parole en soulignant que le caractère de ce projet qui est différent d'un projet de développement classique, mais plutôt un projet d'adaptation en liaison directe avec des problématiques de vulnérabilité au CC et des activités qui constituent des mesures d'adaptation pour augmenter la résilience des communautés face à ce phénomène dont les premiers signes sont déjà là et que ses impacts vont encore s'accroître pendant les années à venir. Il a ensuite donné un aperçu sur le processus de consultation qui a démarré suite à l'atelier de lancement du projet, tenu le 11 décembre 2013 à Nouakchott et qui va consister à une série d'activités résumées dans les étapes suivantes :

- a- Réunions d'introduction et de prise de contact avec les autorités locales, les services techniques régionaux, les projets et programmes ainsi que la société civile opérants dans la région dans le but de les informer du contenu du projet, ses objectifs ainsi que les prochaines étapes du processus de consultation qui va conduire à la préparation de la planification.
- b- Mise en place des Comités techniques restreints présidés par les DREDD qui vont travailler avec tous les partenaires pour faire les propositions aux commissions régionales compétentes pour la validation et notamment le CREDD.
- c- Initiation d'un diagnostic participatif coordonné par les DREDD impliquant l'ensemble des partenaires y compris les communautés bénéficiaires, pour cibler les zones d'intervention et l'identification des activités à mettre en œuvre dans la région en considérant le cadre général du projet et les résultats attendus au niveau national tout en tenant compte des spécificités de la Wilaya et des programmes et projets en cours dans un souci de synergie entre les différents intervenants. Dans ce sens, l'Unité de Gestion du Projet est en cours de finalisation d'une note d'orientation pour aider les DREDD à faire ce travail.
- d- Organisation d'ateliers régionaux techniques avec les partenaires concernés pour finaliser la planification opérationnelle au niveau régional avant leur validation par les CREDD.
- e- Organisation d'un atelier national de planification avec la participation de l'ensemble des Wilayas qui va proposer la planification globale du projet ainsi que le plan d'opération de la première année de mise en œuvre.
- f- Validation du plan d'opération par le Comité de Pilotage National du projet.
- g- Approbation du rapport initial par le Conseil du Fonds d'Adaptation.
- h- Lancement de la mise en œuvre des activités.

4. Discussions avec les participants

Après les présentations assurées par les membres de la mission, une session de discussion a été ouverte au cours de laquelle des points de clarification ont été posés ; des observations ont été soulevées en même temps que des commentaires qui peuvent être résumés dans les points suivants :




- a- Il a été souligné que la région du Guidimakha dispose d'une population organisée sous forme de 'AGLC' (Association de Gestion Locale Collective) mises en place dans le cadre du ProGRN et cela constitue un avantage qui va faire gagner beaucoup de temps par rapport à l'organisation des villages prévue dans le cadre du projet.
- b- Certains participants ont insisté sur l'aspect sensibilisation des communautés sur le phénomène CC qui doit avoir un poids important afin d'assurer l'appropriation et le changement du comportement et la durabilité des activités après l'achèvement du projet.
- c- L'approche du projet qui se veut participative et venant de la base a été saluée et que l'ensemble de partenaires de la région doivent bien travailler ensemble pour faire une bonne planification qui réponds aux besoins des communautés les plus vulnérables dans la région.

5. Conclusions

En guise de conclusion, à noter que Mr le Wali a manifesté l'engagement de la région à faire réussir ce projet et a demandé aux acteurs et particulièrement le DREDD de se préparer pour commencer la phase ciblage et d'identification des activités dans les meilleurs délais.

La mission a insisté sur l'importance de ce processus de consultation et a promis de préparer une note d'orientation pour appuyer les DREDD dans le ciblage des zones d'intervention du projet et l'identification des activités.

Annexe 1 : liste des participants

Projet
« Amélioration de la Résilience des communautés et de leur Sécurité Alimentaire face aux effets néfastes du Changement Climatique »
Visite de la région de Guidimakha
Sélibaby, le 26 Janvier 2014

N°	Nom	Prénom	Institution	Fonction	Tél.	Mail	Signature
1	El Houssine	Souh	Commune Tachit	Maire	37-167029	-	[Signature]
2	Ameyana	Mohamed	ONIG ABIG	Président	46101783	adigamaustaine@gmail.com	[Signature]
3	Ely Mamoud	cheikh	AGIC Ndiemaly	Président	46163453	-	[Signature]
4	Con'ichy	Nouss	Milaya	Conseiller Wali	49491660	-	[Signature]
5	O/hady	Elouich Sid Ahmed	Wilaya	Wali Maousid	44481029	dahy10@gmail.com	[Signature]
6	O/Elhbi	Elhoussain	Wilaya	Conseiller du wali	44533853	-	[Signature]
7	Elhbi	Elhoussain	Wilaya	Conseiller du wali	22085940	noctan@kaka.yahoo.com	[Signature]
8	Elhbi	Elhoussain	Wilaya	Conseiller du wali	22109768	-	[Signature]
9	Elhbi	Nouss	DREDD. G.	DREDD	46749733	-	[Signature]
10	Elhbi	Souh	MEDD	Ch. Rég. DNP	33	-	[Signature]
11	Elhbi	Ghazni	PRM	Coord. Proj	2908384	mezi@adp.org	[Signature]
12	Elhbi	Miaoua	MEDD	As. Coord. P.	-	-	[Signature]
13							

Annexe 2 : Fiche du projet

Fiche de projet

Titre du Projet	Amélioration de la résilience des communautés face aux effets néfastes du changement climatique sur la sécurité alimentaire en Mauritanie
Source de financement	Fond d'Adaptation au changement climatique
Montant du financement	7.803.605 US \$
Durée du projet	4 ans (2013/2017)
Zones d'intervention	Trarza, Brakna, Gorgol, Guidimagha, Tagant, Assaba, Hodh Echarghui, Hodh Elgharbi
Entité de mise en œuvre	Programme Alimentaire Mondial (PAM)
Entité d'Exécution	Ministère de l'Environnement et du Développement Durable (MDEDD)
Composantes du Projet	<p>Composante 1 : Appuyer les services techniques (DR/MEDD) et les communautés pour mieux comprendre les risques climatiques et leur impact et pour l'élaboration de mesures et plans d'adaptation</p> <p>Composante 2 : Concevoir et mettre en œuvre des mesures concrètes d'adaptation identifiées à travers les plans d'adaptation communautaires dans le but de combattre la désertification et la dégradation des sols</p> <p>Composante 3 : concevoir et mettre en œuvre des mesures concrètes d'adaptation identifiées à travers les plans d'adaptation communautaires dans le but de diversifier et d'améliorer les conditions de vie des populations les plus vulnérables.</p>

Composantes du projet et résultats attendus

Composantes	Résultats
<p>COMPOSANTE 1</p> <p>Appuyer les services techniques et les communautés en vue de mieux comprendre les risques climatiques et leur impact et pour l'élaboration de mesures et plans d'adaptation</p>	1.1 Les 8 Délégations régionales sont renforcées pour l'accès et l'analyse des informations sur les changements climatiques en vue de suivre le développement local et mobiliser et appuyer les communautés
	1.2 Renforcer les capacités du gouvernement en matière d'analyse des risques, des menaces et de la vulnérabilité.
	1.3 20 Associations villageoise mises en place et appuyées (cluster de 5 villages environ par association)
	1.4 Les communautés sont formées sur les menaces du changement climatique et les mesures d'adaptation qui réduisent la vulnérabilité, en particulier celles relatives à la sécurité alimentaire.
	1.5 100 villages, seront structurés en groupes suivant leur paysage, leur écosystème et leurs conditions de vie pour préparer des plans d'adaptation devant être intégrés dans un plan local de développement.
	1.6 Les communautés échangent les expériences réussies et les leçons apprises y compris la mise en place de quatre radios communautaires.
	1.7 Mise en place d'un système de suivi évaluation (mise en place, formation, production de données et rapports).
<p>COMPOSANTE 2</p> <p>Concevoir et mettre en œuvre des mesures concrètes d'adaptation identifiées à travers les plans d'adaptation communautaires dans le but de lutter contre la désertification et la dégradation des sols.</p>	2.1. 1500 - 2000 ha de dunes fixés
	2.2. 1000 - 1500 ha de zones vulnérables protégées
	2.3. 1000-1500 ha d'arbres forestier plantés.
	2.4. Les structures de rétention de l'eau mise en place pour environ 500 ha (digues, diguettes, seuils de ralentissement, etc.).

<p style="text-align: center;">COMPOSANTE 2</p> <p>Concevoir et mettre en œuvre des mesures concrètes d'adaptation identifiées à travers les plans communautaires visant à diversifier et à améliorer le niveau de vie des populations les plus vulnérables.</p>	3.1. 300000 arbres pour la génération de revenus et l'alimentation plantés au niveau des zones protégées.
	3.2. 4000 personnes (staff technique t leaders des communautés) formées sur l'élevage, les techniques agricoles et l'utilisation de l'eau (élevage de case : aviculture, ovins et caprins).
	3.3. 5000 personnes (staff technique t leaders des communautés) formés et équipés dur les activités agropastorales génératrices de revenus y compris la multiplication de plans.
	3.4. 6000 personnes (staff technique et leaders des communautés) formées et équipées sur le développement de l'aviculture.
	3.5. 1000 personnes (staff technique et leaders des communautés) formées et équipées sur le développement de l'apiculture
	3.6. Environ 20 Banques de céréales communautaires mises en place.
	3.7. 30000 foyers améliorés fabriquées
	3.8. 2000 membres des communautés formés et équipés pour la fabrication de foyers améliorés (artisans).