



ADAPTATION FUND



wfp.org/fr

---

***Projet : Amélioration de la Résilience des communautés et de leur Sécurité  
Alimentaire face aux effets néfastes du Changement Climatique –  
(PARSACC)***

**Compte rendu  
de la réunion de prise de contact et d'information des autorités et des  
partenaires sur le projet PARSACC dans la région du Hodh Chergui**

**Nema, le 29/01/2014**

## Table des matières

Liste des abréviations.....	3
Introduction .....	4
1. Participants à la réunion.....	4
2. Objectif de réunion .....	4
3. Déroulement de la réunion .....	4
4. Discussions avec les participants .....	5
5. Conclusions.....	6
Annexe 1 : liste des participants .....	7
Annexe 2 : Fiche du projet.....	8

## Liste des abréviations

CC	Changement Climatique
CRD	Comité Régional de Développement
CREDD	Conseil Régional Environnement et Développement Durable
CSA	Commissariat à la Sécurité Alimentaire
DREDD	Délégation Régionale de l'Environnement et du Développement Durable
FA	Fonds d'Adaptation
MEDD	Ministère de l'Environnement et du Développement Durable
PAM	Programme Alimentaire Mondial
PARSACC	Projet 'Amélioration de la Résilience des communautés et de leur Sécurité Alimentaire face aux effets néfastes du Changement Climatique'
UNFCCC	United Nations Framework Convention on Climate Change
EMMO	Entité Multilatérale de Mise en Œuvre
EE	Entité d'Exécution

## **Introduction**

Le projet 'Amélioration de la Résilience des communautés et de leur Sécurité Alimentaire face aux effets néfastes du Changement Climatique (PARSACC) est un projet financé par le Fonds d'Adaptation au Changement Climatique (FA) de l'UNFCCC. Le Programme Alimentaire Mondial (PAM), accrédité par le Fonds d'Adaptation en juin 2010 est l'Entité Multilatérale de Mise en Œuvre (EMMO) du projet. L'exécution revient au Ministère de l'Environnement et du Développement Durable (MEDD) qui est l'Entité d'Exécution (EE).

Suite à l'atelier de lancement du projet, tenu le 11 décembre 2013 à Nouakchott, il a été annoncé l'initiation d'un processus de consultation qui va aboutir à l'élaboration de la planification des activités du projet. C'est dans ce cadre qu'une série de visites a été engagée dans les régions concernées par le projet. Les premières visites ont été effectuées dans les régions suivantes selon le calendrier suivant :

Région de Trarza, le 17 Décembre 2013  
Région de Gorgol, le 18 Décembre 2013  
Région de Tagant, le 30 Décembre 2013  
Région de Brakna, le 31 Décembre 2013  
Région de Guidimakha, le 26 janvier 2014  
Région de l'Assaba, le 27 janvier 2014  
Région de Hodh Gharbi, le 28 janvier 2014

La réunion, objet de ce compte rendu, a été organisée dans la région du Hodh Chargui à Nema le 29 janvier 2014.

### **1. Participants à la réunion**

Outre les membres de la mission, dirigée par Mr Sidi Mohamed El Wavi, Chargé de Mission au MEDD et Directeur National du Projet, et comprenant Mr Ghazi GADER, Coordinateur du projet (PAM) et Mr Alioune Fall, assistant au Coordinateur du projet (MEDD), ont pris part à cette réunion les membres du Conseil Régional de l'Environnement et du Développement Durable regroupant les principaux acteurs de développement de la Wilaya y compris la société civile et présidée par Mr le Wali (cf. Listes des participants en Annexe1).

### **2. Objectif de la réunion**

La réunion a été organisée d'une part, pour se présenter aux autorités locales et partenaires du projet dans la Wilaya et d'autre part pour informer l'ensemble des partenaires concernés sur les objectifs et le contenu du projet ainsi que le processus de consultation engagé avec les 8 Wilayas pour la préparation de la planification des activités du projet.

### **3. Déroulement de la réunion**

Mr Le Wali a ouvert la réunion en exprimant ses remerciements aux membres de la mission ainsi qu'à tous les participants présents. Il a brièvement présenté les objectifs de cette première réunion et a demandé à Mr le chargé de Mission de prendre la parole.

Suite à cela, dans un premier temps, Sidi Mohamed El Wavi a présenté le cadre général du projet : les objectifs, les partenaires (Bailleurs de Fonds, Entité de mise en œuvre et Entité d'Exécution), les composantes ainsi que les résultats attendus au niveau national (cf. Fiche du projet en Annexe 2).

Il a également donné un aperçu sur la structure du projet et les relations entre les différents niveaux ainsi que les responsabilités de chaque niveau dans la mise en œuvre, notamment le niveau régional qui va être coordonné par la Délégation Régionale de l'Environnement et du Développement Durable (DREDD). Il a également ajouté que toutes les décisions par rapport aux choix des zones d'intervention ou la nature et importance des activités doivent être validées par le CREDD, présidé par le Wali et ce ; en tenant compte bien évidemment des capacités financières du projet et de la spécificité de la région.

Mr Ghazi GADER, coordinateur du projet a ensuite pris la parole en soulignant que le caractère de ce projet qui est différent d'un projet de développement classique, mais plutôt un projet d'adaptation en liaison directe avec des problématiques de vulnérabilité au CC et des activités qui constituent des mesures d'adaptation pour augmenter la résilience des communautés face à ce phénomène dont les premiers signes sont déjà là et que ses impacts vont encore s'accroître pendant les années à venir. Il a ensuite donné un aperçu sur le processus de consultation qui a démarré suite à l'atelier de lancement du projet, tenu le 11 décembre 2013 à Nouakchott et qui va consister à une série d'activités résumées dans les étapes suivantes :

- a- Réunions d'introduction et de prise de contact avec les autorités locales, les services techniques régionaux, les projets et programmes ainsi que la société civile opérants dans la région dans le but de les informer du contenu du projet, ses objectifs ainsi que les prochaines étapes du processus de consultation qui va conduire à la préparation de la planification.
- b- Mise en place des Comités techniques restreints présidés par les DREDD qui vont travailler avec tous les partenaires pour faire les propositions aux commissions régionales compétentes pour la validation et notamment le CREDD.
- c- Initiation d'un diagnostic participatif coordonné par les DREDD impliquant l'ensemble des partenaires y compris les communautés bénéficiaires, pour cibler les zones d'intervention et l'identification des activités à mettre en œuvre dans la région en considérant le cadre général du projet et les résultats attendus au niveau national tout en tenant compte des spécificités de la Wilaya et des programmes et projets en cours dans un souci de synergie entre les différents intervenants. Dans ce sens, l'Unité de Gestion du Projet est en cours de finalisation d'une note d'orientation pour aider les DREDD à faire ce travail.
- d- Organisation d'ateliers régionaux techniques avec les partenaires concernés pour finaliser la planification opérationnelle au niveau régional avant leur validation par les CREDD.
- e- Organisation d'un atelier national de planification avec la participation de l'ensemble des Wilayas qui va proposer la planification globale du projet ainsi que le plan d'opération de la première année de mise en œuvre.
- f- Validation du plan d'opération par le Comité de Pilotage National du projet.
- g- Approbation du rapport initial par le Conseil du Fonds d'Adaptation.
- h- Lancement de la mise en œuvre des activités.

#### **4. Discussions avec les participants**

Après les présentations assurées par les membres de la mission, une session de discussion a été ouverte au cours de laquelle des points de clarification ont été posés ; des observations ont été soulevées en même temps que des commentaires qui peuvent être résumés dans les points suivants :




- a- Il a été souligné l'importance de l'aspect sensibilisation des communautés sur le phénomène CC et ses implications pour la sécurité alimentaire dans un objectif d'une appropriation et un changement du comportement qui garantira la durabilité des activités après l'achèvement du projet.
- b- Un certain nombre de remarques ont ciblé des aspects techniques tels que le reboisement, les activités génératrices de revenu etc. qui devraient être discutés dans les étapes suivantes (diagnostic et planification régionale).
- c- L'approche du projet qui se veut participative et venant de la base a été saluée et que l'ensemble de partenaires de la région doivent bien travailler ensemble pour faire une bonne planification qui répond aux besoins des communautés les plus vulnérables dans la région et que cette planification doit être validée par le CREDD comme organe responsable des questions environnementales au niveau régional.

## **5. Conclusions**

En guise de conclusion, Mr le Wali a réitéré ses remerciements à la Mission tout en manifestant l'engagement de la région à travailler dans un cadre de concertation pour faire une planification qui tient compte de la spécificité de la région et des besoins réels des communautés à faire face aux effets du CC en invitant toutes les parties présentes à fournir les efforts nécessaires pour une la réussite du projet.

La mission a insisté sur l'importance de ce processus de consultation qui doit se faire avec une large concertation et en tenant compte des toutes les initiatives en cours dans la région pour assurer la cohérence et les synergies nécessaires et a promis d'envoyer une note d'orientation pour appuyer les DREDD dans leurs travaux de ciblage des zones d'intervention et des bénéficiaires du projet ainsi que l'identification des activités.

Annexe 1 : liste des participants

**Projet**  
**« Amélioration de la Résilience des communautés et de leur Sécurité Alimentaire face aux effets néfastes du Changement Climatique »**  
**Visite de la région du Hodh Chergui**  
**Nema, le 29 Janvier 2014**

N°	Nom	Prénom	Institution	Fonction	Tél.	Mail	Signature
1	Brahim	Mohamed	Mairie Nema	Maire Nema	22066708		
2	Loulou	Loulou	ANR	MASEF	43433082		
3	Daouda	AlGaide	MDR	Délegue Régional	22468923		
4	Mohamed	Med Lemine	S.G.Nema/ONG	S.G. Nema	19813155		
5	Sidi Med	Mensah	DRCJS	M.C.J.S	4642969		
6	Sidi Ahmed	Ahmed	MCAT	Délegue	26508205		
7	Gader	Ghazi	PAN	Coord. Proj	27093384	ghazi.gader@unfpa.org	
8	Hindou	Cherif Ak Ezzouf	UN	La ONG	22287376		
9	Dida	Med Abdoullah	DREPP	Chargé de l'enseignement	22425436	mdiddel@yahoo.fr	
10	Mohamed Amr	Mohamed	DR/AN/497/A	DELEGUE	22009207	medlanar@unfpa.org	
11	med Lemine	abdelahi	DR / AN / 497 / A	Radio maritime	22361305		
12	Fall	Alissane	MEDD	Asst. local	22374898	lwey@yahoo.com	
13	Sidi M	Wawi	MEDD	Chargé Région			
	Md of Bel Amrech Md Vadel	Linan	wilaye H.C.H DREDD/H.C.H	wali DREDD	44481010 44940337	limampadel@gmail.com	

Annexe 2 : Fiche du projet

## Fiche de projet

<b>Titre du Projet</b>	Amélioration de la résilience des communautés face aux effets néfastes du changement climatique sur la sécurité alimentaire en Mauritanie
<b>Source de financement</b>	Fond d'Adaptation au changement climatique
<b>Montant du financement</b>	7.803.605 US \$
<b>Durée du projet</b>	4 ans (2013/2017)
<b>Zones d'intervention</b>	Trarza, Brakna, Gorgol, Guidimagha, Tagant, Assaba, Hodh Echarghui, Hodh Elgharbi
<b>Entité de mise en œuvre</b>	Programme Alimentaire Mondial (PAM)
<b>Entité d'Exécution</b>	Ministère de l'Environnement et du Développement Durable (MDEDD)
<b>Composantes du Projet</b>	<p><b>Composante 1</b> : Appuyer les services techniques (DR/MEDD) et les communautés pour mieux comprendre les risques climatiques et leur impact et pour l'élaboration de mesures et plans d'adaptation</p> <p><b>Composante 2</b> : Concevoir et mettre en œuvre des mesures concrètes d'adaptation identifiées à travers les plans d'adaptation communautaires dans le but de combattre la désertification et la dégradation des sols</p> <p><b>Composante 3</b> : concevoir et mettre en œuvre des mesures concrètes d'adaptation identifiées à travers les plans d'adaptation communautaires dans le but de diversifier et d'améliorer les conditions de vie des populations les plus vulnérables.</p>



## Composantes du projet et résultats attendus

Composantes	Résultats
<p><b>COMPOSANTE 1</b></p> <p>Appuyer les services techniques et les communautés en vue de mieux comprendre les risques climatiques et leur impact et pour l'élaboration de mesures et plans d'adaptation</p>	1.1 Les 8 Délégations régionales sont renforcées pour l'accès et l'analyse des informations sur les changements climatiques en vue de suivre le développement local et mobiliser et appuyer les communautés
	1.2 Renforcer les capacités du gouvernement en matière d'analyse des risques, des menaces et de la vulnérabilité.
	1.3 20 Associations villageoise mises en place et appuyées (cluster de 5 villages environ par association)
	1.4 Les communautés sont formées sur les menaces du changement climatique et les mesures d'adaptation qui réduisent la vulnérabilité, en particulier celles relatives à la sécurité alimentaire.
	1.5 100 villages, seront structurés en groupes suivant leur paysage, leur écosystème et leurs conditions de vie pour préparer des plans d'adaptation devant être intégrés dans un plan local de développement.
	1.6 Les communautés échangent les expériences réussies et les leçons apprises y compris la mise en place de quatre radios communautaires.
	1.7 Mise en place d'un système de suivi évaluation (mise en place, formation, production de données et rapports).
<p><b>COMPOSANTE 2</b></p> <p>Concevoir et mettre en œuvre des mesures concrètes d'adaptation identifiées à travers les plans d'adaptation communautaires dans le but de lutter contre la désertification et la dégradation des sols.</p>	2.1. 1500 - 2000 ha de dunes fixés
	2.2. 1000 - 1500 ha de zones vulnérables protégées
	2.3. 1000-1500 ha d'arbres forestier plantés.
	2.4. Les structures de rétention de l'eau mise en place pour environ 500 ha (digues, diguettes, seuils de ralentissement, etc.).

<p style="text-align: center;"><b>COMPOSANTE 2</b></p> <p>Concevoir et mettre en œuvre des mesures concrètes d'adaptation identifiées à travers les plans communautaires visant à diversifier et à améliorer le niveau de vie des populations les plus vulnérables.</p>	3.1. 300000 arbres pour la génération de revenus et l'alimentation plantés au niveau des zones protégées.
	3.2. 4000 personnes (staff technique t leaders des communautés) formées sur l'élevage, les techniques agricoles et l'utilisation de l'eau (élevage de case : aviculture, ovins et caprins).
	3.3. 5000 personnes (staff technique t leaders des communautés) formés et équipés dur les activités agropastorales génératrices de revenus y compris la multiplication de plans.
	3.4. 6000 personnes (staff technique et leaders des communautés) formées et équipées sur le développement de l'aviculture.
	3.5. 1000 personnes (staff technique et leaders des communautés) formées et équipées sur le développement de l'apiculture
	3.6. Environ 20 Banques de céréales communautaires mises en place.
	3.7. 30000 foyers améliorés fabriquées
	3.8. 2000 membres des communautés formés et équipés pour la fabrication de foyers améliorés (artisans).